


Kontakt: info@viaferraty.cz

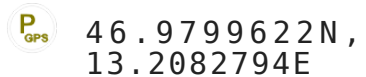
URL: <https://www.viaferraty.cz/ferrata/sauleck/>

---

## Via ferrata Säuleck



## Přístup





V Mallnitzu u vlakového nádraží odbočíme vpravo do údolí Dösen a parkujeme u závory (1448m).

Od parkoviště po značené cestě k Arthur-von-Schmid-Haus (2281m). Od chaty stoupáme po normální turistické cestě na Säuleck. Z cesty odbočíme vlevo, sledujeme viditelné mužíky, zhruba ve výšce 2630m uvidíme žlutou tabuli označující začátek feraty.

# Popis via ferraty

 3:00

 46.9957261N,  
13.2816319E

 46.9969092N,  
13.2873978E

Cesta je vedena ve vysokohorském terénu s velkým převýšením. V případě nepřízně počasí **není** možnost nouzového sestupu z hlavního hřebene!!!

Rampou (D) překonáme první výškové metry a přechodem přes kamenné pole se dostaneme k první větší stěně (D/E), za kterou následuje postupný traverz druhou stěnou až na jižní hřeben Säulecku. Jižním hřebenem vede cesta přes dvě věže až na hlavní hřeben. Na první věž vede plotna (D) u druhé je menší převis (D/E). Lano je dál tažené po exponovaném západním hřebeni (C) – jedno místo je zde (D) označené „Nische“, dále už pokračujte k vrcholovému kříži.

## Sestup

 4:00

Sestup je veden po normálce, značený chodník zpět k chatě Arthur-von-Schmid-Haus. Možnost přespání na chatě Arthur-von-Schmid-Haus.

## Další info

 Ankogel-Gruppe

 Säuleck 3086 m


 Dösen

Celodenní výlet. Počasí dosti zrádné i v dobrých měsících.













---

## Legenda:

 Vylezlo  
uživatelů

 Obtížnost  
ferraty




 Délka ferraty

- |  |   |   |
|--|---|---|
|  Převýšení ferraty      |  Orientace stěny |  Čas přístupu    |
|  Výchozí místo          |  GPS parkoviště  |  Čas lezení      |
|  GPS nástupu na ferratu |  GPS vrcholu     |  Sestup          |
|  Pohoří                 |  Vrchol          |  Nejbližší město |
- 

## Mapa



## Legenda mapy

- |   |  |  |
|---|--|--|
|  Přístup |  Nástup |  Vrchol |
|---|--|--|
-