

Kontakt: info@viaferraty.cz

URL:

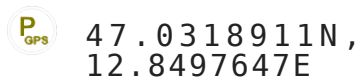
<https://www.viaferraty.cz/ferrata/mollschlucht-klettersteig/>

Möllschlucht Klettersteig

FOTOGRAFIE Z TĚTO VIA FERRATY NEMÁME.
POKUD VY ANO, BUDEME RÁDI, KDYŽ NÁM JE ZAŠLETE.
INFO@VIAFERRATY.CZ

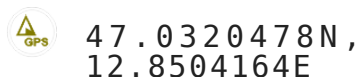
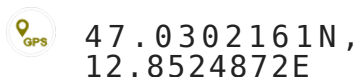
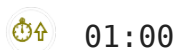


Přístup




Z parkoviště jděte přes most, za mostem se dáte na silnici. Následuje křižovatka, odbočte vpravo a pokračujte cestou podél potoka, až narazíte na začátek ferraty.

Popis via ferraty



Ferrata Möllschlucht Klettersteig je výstřední svými malými vodopády a tyrkysovou třpytivou vodou. Ferrata není ze začátku tolik náročná (A) místy (B). Při výstupu přejděte tři lanové mosty (B). Od každého je možnost ferratu opustit. Od posledního mostu začínají obtížnější úseky (C/D). Následuje dvojitý přechod koryta přes dva dva lanové mosty (B/C), přičemž druhý z nich je 35 metrů dlouhý. Závěrečný bod ferraty je u velkého vodopádu.


Sestup


 00:05

Nikam nesestupujte, jelikož končíte přímo na mostě u parkoviště.

Další info

 Glockner-Gruppe

 Ochsenkopf 1230
m


 Heiligenblut

Možnost ubytování v Gasthof Sonnblick -
<http://www.sonnblick-heiligenblut.at/>

Geocaching:

<https://www.geocaching.com/map/default.aspx?lat=47.54600257293836&lng=13.663580417633057&zm=14&mt=m#?ll=47.03205,12.8504&z=14>

Legenda:

 Vylezlo
uživatelů

 Obtížnost
ferraty


 Délka ferraty





Převýšení
ferraty

Orientace stěny

Čas přístupu

 Výchozí místo

 GPS parkoviště

 Čas lezení


 GPS nástupu na
ferratu

 GPS vrcholu

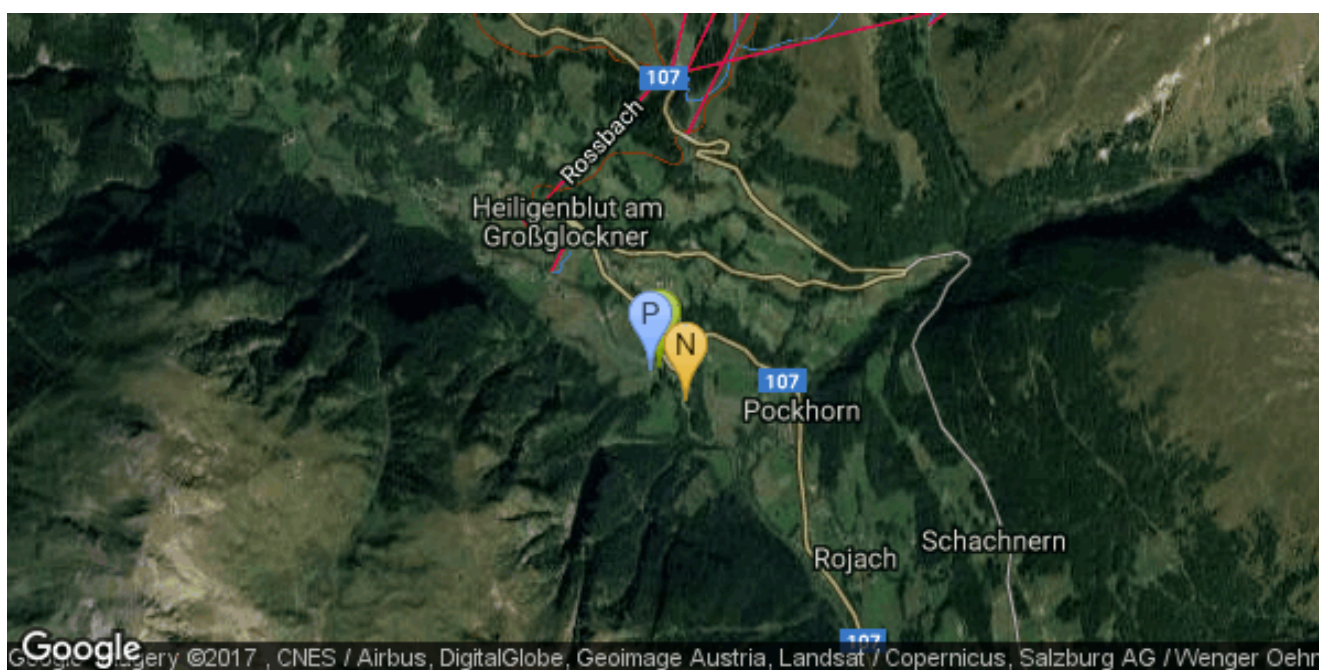
 Sestup

 Pohoří

 Vrchol


 Nejbližší město

Mapa



Legenda mapy

 Přístup

 Nástup

 Vrchol