

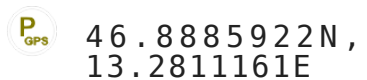
Kontakt: info@viaferraty.cz

URL: <https://www.viaferraty.cz/ferrata/danielsberg/>

Danielsberg




Přístup




Od parkoviště cca 600 metrů, cesta je ne moc dobře značená. Nejprve projděte kolem penzionu Herkuleshof poté po cestě tzv. Alpe-Adri-Trail kolem kostela Filialkirche Heiliger Daniel a postupně klesejte k nástupu na via ferratu.

Popis via ferraty

 0:30

 46.8850431N,
13.2881114E

 46.8850431N,
13.2881114E

Krátká ale zajímavá bezkramlová ferrata s pěkným krkolomným mostem. Via ferrata začíná jako sestupová a pak v nejnižším bodě jde pěkně zostrá kolmo nahoru. Velice zajímavý je lanový most, obzvláště nástup na něj je vzdušný a v záklonu. Via ferrata také nabízí traverzování, rozštěp, no od každého něco. Výhledy do údolí jsou moc pěkné.

Sestup

 0:10

Od konce ferraty pokračujte k parkovišti po přístupové cestě.


Další info

 Ankogel-Gruppe

 Danielsberg 855
m

 Kolbnitz

Legenda:

 Vylezlo
uživatelů

 Obtížnost
ferraty

 Délka ferraty

 Převýšení
ferraty

 Orientace stěny




 Čas přístupu

- | | | |
|--|--|---|
|  Výchozí místo |  GPS parkoviště |  Čas lezení |
|  GPS nástupu na ferratu |  GPS vrchołu |  Sestup |
|  Pohoří |  Vrchol |  Nejbližší město |
-

Mapa



Legenda mapy

- | | | |
|---|--|--|
|  Přístup |  Nástup |  Vrchol |
|---|--|--|
-