


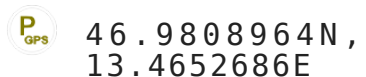
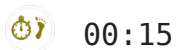
Kontakt: info@viaferraty.cz

URL: <https://www.viaferraty.cz/ferrata/fallbach-klettersteig/>

Fallbach Klettersteig

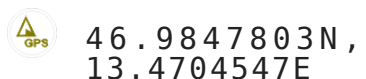
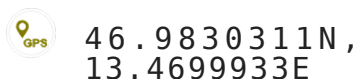
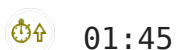


Přístup



Od parkoviště jděte kolem dětského hřiště směrem k vodopádu. Za hřištěm přejděte přes potok na druhý břeh, kde po pár metrech dojdete k nástupu na via ferratu.

Popis via ferraty



Via ferrata Fallbach Klettersteig je náročná, ale krásná. Nabízí úžasné lezení podél velkého vodopádu na potoce Fallbach. Nástup i celá ferrata se nachází na levém břehu potoka. Nástup je jednodušší, tvoří jej dvě lehké pasáže (A a B). Poté přichází první obtížnější pasáž, konkrétně prudká plotna (C/D). Následuje opět lehčí úsek (A), kde nejprve dojděte pod další stěnu a poté traverzujete vlevo (A) pod další velmi prudký úsek ferraty. Vylezte tuto prudkou stěnu (D) a traverzem (C) se dostaňte do místa, kde se ferrata dělí. Vpravo odbočuje prudký úsek (C/D) k vyhlídkové plošině, tato varianta je zároveň i únikovou cestou, neboť ferrata na vyhlídkové plošině končí. Pokud chcete pokračovat až k vrcholu, lezte vlevo mírnějším úsekem (A/B) k lanovému mostu (A/B). Za mostem traverzujete vlevo těžkými a místy převislými úseky (C/D, místy D) ke klíčovému místu ferraty. Tím je převislý úsek (E). Následně lezte vpravo přes plotny (D a C/D). Závěr tvoří náročný traverz vlevo, který je v jednom místě obtížnosti (D/E), poté už jen vylezete (A) k mostu přes potok, kde ferrata končí.

Sestup

 00:30

Od vrcholu via ferraty u mostku přes potok jděte vpravo po cestě směrem dolů. Na křižovatce cest si můžete sestup prodloužit odbočkou vpravo, která vede zpět k vodopádu. Je zde vyhlídková plošina, kam jste měli možnost v půlce ferraty odbočit. Z vyhlídkové plošiny se musíte vrátit zpět na křižovatku cest. Dál sestup pokračuje vlevo cestou k hlavní silnici. Po hlavní silnici se vraťte vpravo k parkovišti.

Další info



Ankogel-Gruppe



Loibspitze 1100
m

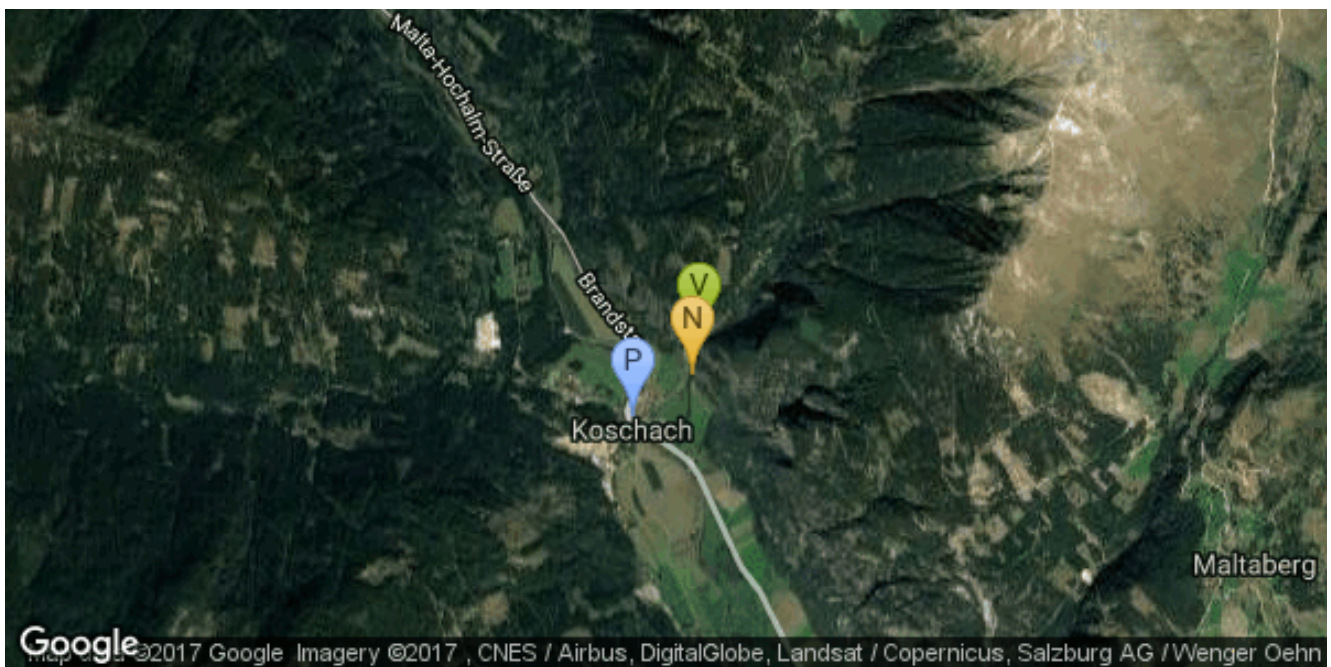


Brandstatt

Legenda:

 Vylezlo uživatelů	 Obtížnost ferraty	 Délka ferraty
 Převýšení ferraty	 Orientace stěny	 Čas přístupu
 Výchozí místo	 GPS parkoviště	 Čas lezení
 GPS nástupu na ferratu	 GPS vrcholu	 Sestup
 Pohoří	 Vrchol	 Nejbližší město

Mapa



Legenda mapy



Přístup



Nástup



Vrchol
