

Kontakt: [info@viaferraty.cz](mailto:info@viaferraty.cz)

URL: <https://www.viaferraty.cz/ferrata/detmolder-grat/>


---

## Detmolder Grat



 5

 C

 1700 m


 500 m

 J

### Přístup


 4:00


 Parkoviště


 46.9805219N,  
13.3357064E

Z vesnice Koschach odbočte proti vodopádu směrem na Göb. Až k poslednímu parkovišti pod nádrží Göbkarspeicher.

## Popis via ferraty


 2:00

 47.0094011N,  
13.3154550E

 47.0153300N,  
13.3205000E

Vyrážíme z chaty Giessener Hütte, cestou na začátek ferraty nás čeká 4 km chůze, částečně po ledovci. Vlastní ferrata není nijak obtížná, bohužel v červenci je část lan stále pod sněhem a musí se chodit buď po kamenech nebo po sněhu (co se komu zdá bezpečnější). Na vrcholu kříž a cache.


## Sestup

 3:00

Krátce po hřebeni bez jištění, dále sestupovou cestou s jištěním (A/B). Okolo známé skalní jehly Steinerne Mannln a krátkým ledovcem Trippkees zpět na chatu. Zda bylo v našem případě (červenec 2015) nutné použití vlastního lana. Chybělo cca 30 metrů sestupového lana.

## Další info

 Ankogel-Gruppe

 Hochalmspitze  
3360 m

 Lassach  
Schattseite

<https://coord.info/GC1FW34>













---

## Legenda:

 Vylezlo  
uživatelů

 Obtížnost  
ferraty




 Délka ferraty

- |  |   |   |
|--|---|---|
|  Převýšení ferraty      |  Orientace stěny |  Čas přístupu    |
|  Výchozí místo          |  GPS parkoviště  |  Čas lezení      |
|  GPS nástupu na ferratu |  GPS vrcholu     |  Sestup          |
|  Pohoří                 |  Vrchol          |  Nejbližší město |
- 

## Mapa



## Legenda mapy

- |   |  |  |
|---|--|--|
|  Přístup |  Nástup |  Vrchol |
|---|--|--|
-